



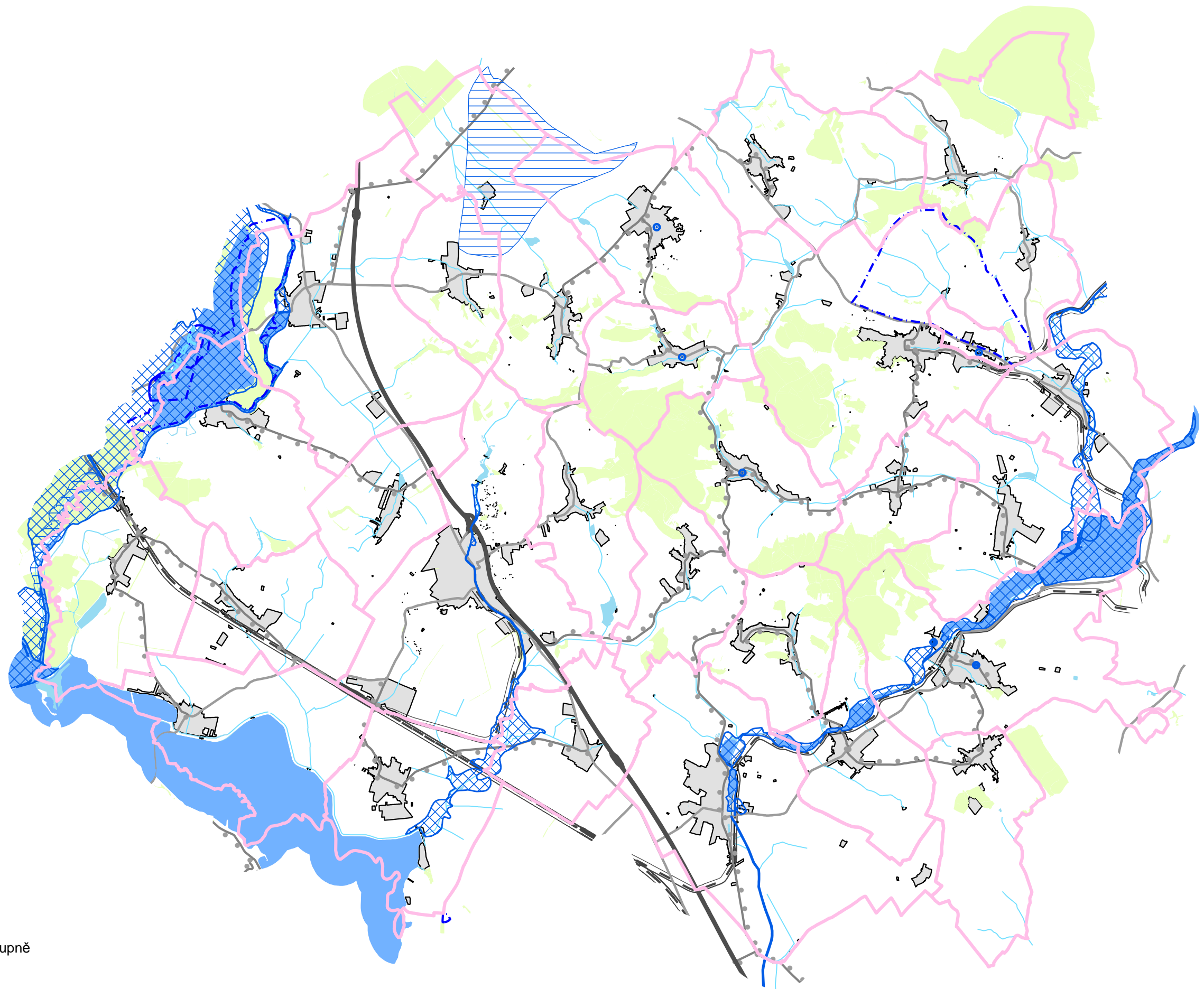











-  Hranice obcí
-  Dálnice
-  Silnice II. třídy
-  Silnice III. třídy
-  Železniční trať
-  Lesy
-  Zastavěné území



-  Ochranné pásmo vodního zdroje-nerozlišeno
-  Ochranné pásmo vodního zdroje-I. stupně
-  Ochranné pásmo vodního zdroje-II. stupně
-  Záplavové území Q100
-  Záplavové území Q20
-  Ochranné pásmo zdroje přírodní minerální vody II. stupně
-  Vodní plocha
-  Vodní tok



<b>VODNÍ REŽIM</b>	prosinec 2020
Úplná aktualizace územně analytických podkladů v roce 2020 pro správní obvod obce s rozšířenou působností Hustopeče	
	<b>K3</b>