








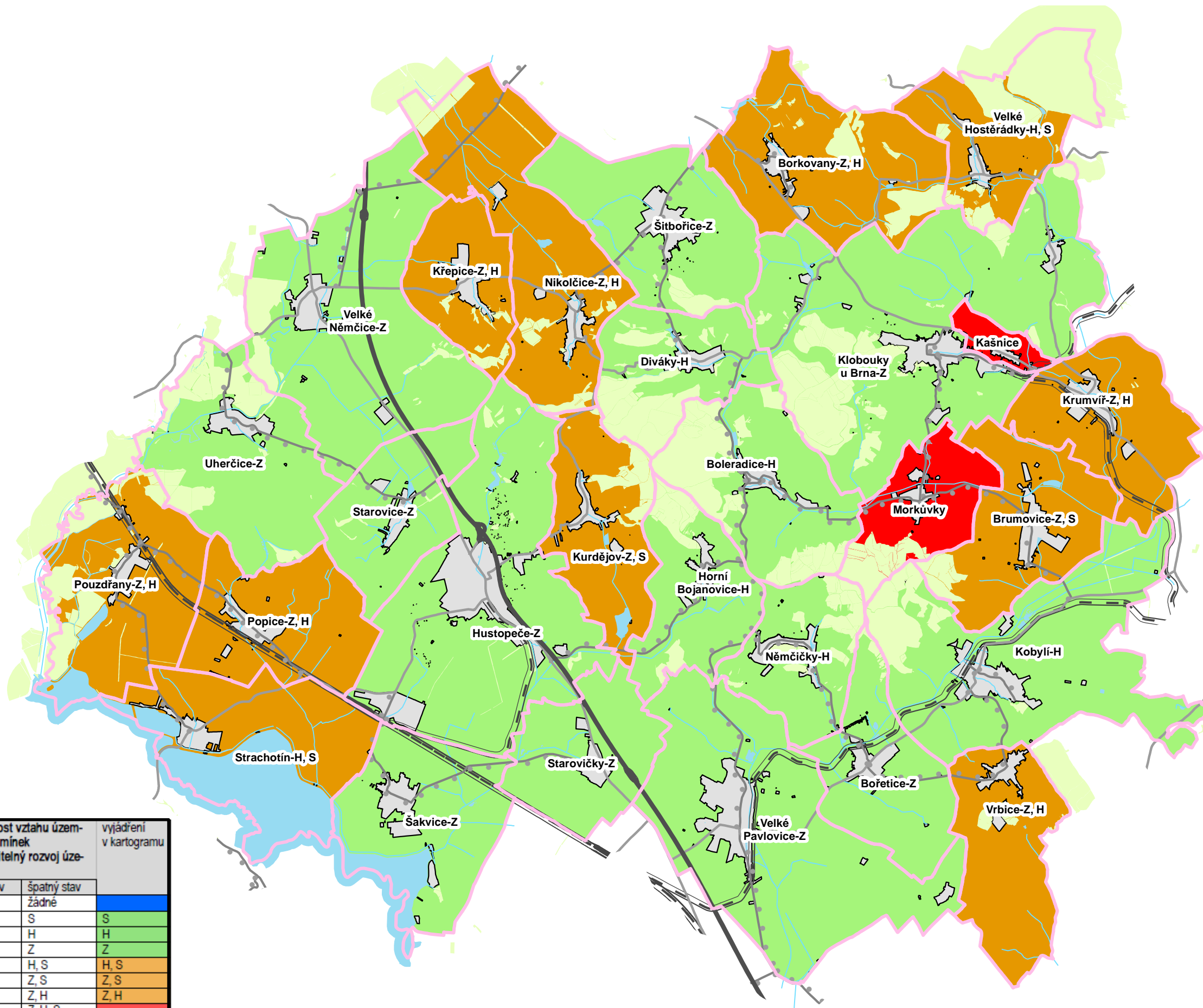










-  Hranice obcí
-  Dálnice
-  Silnice II. třídy
-  Silnice III. třídy
-  Železniční trať
-  Lesy
-  Vodní plocha
-  Vodní tok
-  Zastavěné území



| kategorie zařazení obce | Územní podmínky | | | vyváženost vztahu územních podmínek pro udržitelný rozvoj území | | vyjádření v kartogramu |
|-------------------------|--------------------------------|------------------------|--|---|-------------|--|
| | pro příznivé životní prostředí | pro hospodářský rozvoj | pro soudržnost společenství obyvatel území | dobrý stav | špatný stav | |
| 1 | + | + | + | Z, H, S | žádné |  |
| 2 a | + | + | - | Z, H | S |  |
| 2 b | + | - | + | Z, S | H |  |
| 2 c | - | + | + | H, S | Z |  |
| 3 a | + | - | - | Z | H, S |  |
| 3 b | - | + | - | H | Z, S |  |
| 3 c | - | - | + | S | Z, H |  |
| 4 | - | - | - | žádné | Z, H, S |  |

Legenda: + dobrý stav - špatný stav

VYHODNOCENÍ VYVÁŽENOSTI ÚZEMNÍCH PODMÍNEK PRO UDRŽITELNÝ ROZVOJ

Úplná aktualizace územně analytických podkladů v roce 2020 pro správní obvod obce s rozšířenou působností Hustopeče

prosinec 2020

K9

