

Vypraveno

20. 4. 2015

MĚSTSKÝ ÚŘAD HUSTOPEČE

Dukelské nám. 2/2, 693 17 Hustopeče

ODBOR ŽIVOTNÍHO PROSTŘEDÍ

Sp. zn.: OZP/1917/15/321
Č. jednací: MUH/16547/15/321
Datum vyhotovení: 17.04.2015
Vyřizuje: Petr Berka
Telefon: 519 441 083
E-mail: berka@hustopece.cz



②

Toto rozhodnutí nabylo právní moci
dne...06.05.2015.....
je vykonatelné

dne.....

Městský úřad Hustopeče

dne...07.05.2015... Berka

ROZHODNUTÍ

Městský úřad Hustopeče, odbor životního prostředí, jako příslušný orgán ochrany přírody podle § 76 odst. 2 písm. b) zákona č. 114/1992 Sb., o ochraně přírody a krajiny, ve znění pozdějších předpisů (dále jen „zákon“), v řízení o vyhlášení památného stromu rozhodl takto:

Podle ustanovení § 46 odst. 1 zákona se

prohlašuje

Taxon: dub letní (*Quercus robur*)
Obec: Strachotín
Katastrální území: 755893 Strachotín
Parcela číslo: dle katastru nemovitostí 2003
Vlastník: **Česká republika**
Právo hospodařit s majetkem státu: **Povodí Moravy, s. p.**
sídlo: Dřevařská 932/11, 602 00 Brno - Veverčí
identifikační číslo: 70890013
Lokalita: jihozápadní okraj obce u rybníka

za památný strom nazvaný „Strachotínský dub“.

Vyznačení Strachotínského dubu v mapových podkladech je obsaženo v přílohách č. 1 až 3 k tomuto rozhodnutí.

Památný strom má základní ochranné pásmo ve tvaru kruhu, v jehož středu stojí památný strom, o poloměru desetinásobku průměru kmene památného stromu měřeného ve výši 130 cm nad zemí. Ochranné pásmo zasahuje na pozemky v katastrálním území Strachotín parcelních čísel:

1) Dle katastru nemovitostí 2003,

Vlastník pozemku: **Česká republika**
Právo hospodařit s majetkem státu: **Povodí Moravy, s. p.**
sídlo: Dřevařská 932/11, 602 00 Brno - Veverčí
identifikační číslo: 70890013.

Telefon: 519 441 086
Fax: 519 413 184

IČ: 00283193
DIČ: CZ00283193

E-mail: podatelna@hustopece-city.cz
Internet: www.hustopece-city.cz

2) Dle katastru nemovitostí 2004,

Vlastník pozemku: **Obec Strachotín**
sídlo: Osvobození 87, 693 01 Strachotín
identifikační číslo: 00283606.

Odůvodnění

Podle § 46 odst. 1 zákona lze mimořádně významné stromy, jejich skupiny a stromořadí vyhlásit rozhodnutím orgánu ochrany přírody za památné stromy.

Podle § 46 odst. 2 zákona je zakázané památné stromy poškozovat, ničit a rušit v přirozeném vývoji, jejich ošetřování je prováděno se souhlasem orgánu, který ochranu vyhlásil.

Podle § 46 odst. 3 zákona je-li třeba památné stromy zabezpečit před škodlivými vlivy z okolí, vymezí pro ně orgán ochrany přírody, který je vyhlásil, ochranné pásmo, ve kterém lze stanovené činnosti a zásahy provádět jen s předchozím souhlasem orgánu ochrany přírody. Pokud tak neučiní, má každý strom základní ochranné pásmo ve tvaru kruhu o poloměru desetinásobku průměru kmene měřeného ve výši 130 cm nad zemí. V tomto pásmu není dovolena žádná pro památný strom škodlivá činnost, například výstavba, terénní úpravy, odvodňování, chemizace.

Podle § 46 odst. 4 zákona může ochranu památného stromu zrušit orgán ochrany přírody jen z důvodu, pro který lze udělit výjimku dle § 56 zákona, tzn. v případech, kdy jiný veřejný zájem převažuje nad zájmem ochrany přírody nebo v zájmu ochrany přírody.

Strachotínský dub se nachází v Jihomoravském kraji, okrese Břeclav, obci Strachotín, katastrálním území Strachotín. Roste na jihozápadním okraji obce u rybníka, na pozemku parcelní číslo dle katastru nemovitostí 2003 zapsaném na listu vlastnictví 727, výměra 13982 m², druh pozemku ostatní plocha, způsob využití jiná plocha. Souřadnice stromu v systému S-JTSK jsou Y=598756,01 X=1193250,86. Nadmořská výška je asi 171 m nad mořem. Agentura ochrany přírody a krajiny ČR hodnotí zdravotní stav dubu dle pětiúrovňové stupnice na stupni 3-4. Navrhuje průběžné odstraňování dřevin pod korunou, odstraňování ochmetu a případné přihnojování draselnými hnojivy. Další podrobné údaje o památném stromu jsou uvedeny v příloze č. 4 tohoto rozhodnutí (Základní údaje o památném stromu).

Dub letní je rozšířen od západní Evropy na východ až k Uralu, na severu zasahuje až do jižního Švédska. Je to převažující dřevina lužních lesů v údolích řek. Dává přednost úrodným a vlhkým půdám a vyžaduje slunné stanoviště. Dorůstá výšky až 40 m a může se dožít až 1000 let.

Strachotínský dub je spjatý s vývojem lužní krajiny v okolí obce i následným zánikem lužních lesů při budování Vodního díla Nové Mlýny. Historický vztah území Strachotína k okolním lesům s významným zastoupením dubů dokládá i znak obce, ve kterém je vyobrazena dubová větvička se žaludem. Strom má i estetický a ekologický význam.

Návrh na vyhlášení památného stromu – dubu rostoucího u Strachotínského rybníka, obdržel Městský úřad Hustopeče, odbor životního prostředí, dne 02.10.2014 od Obce Strachotín. Záměr na vyhlášení byl projednán s vlastníkem pozemku v souladu s ustanovením § 55 odst. 1 zákona a Povodí Moravy, s. p., vyslovilo s vyhlášením písemný souhlas.

Na základě výše uvedených skutečností zahájil Městský úřad Hustopeče, odbor životního prostředí, dne 23.10.2014 z moci úřední ve smyslu ustanovení § 46 odst. 1 zákona č. 500/2004 Sb., správní řád, ve znění pozdějších předpisů (dále jen „správní řád“), správní řízení o vyhlášení památného stromu podle § 46 odst. 1 zákona. Účastníci byli o zahájení řízení informováni oznámením č. j. MUH/13432/15/321 ze dne vyhotovení 30.03.2015.

Účastníkem řízení je Povodí Moravy, s. p., jako právnická osoba oprávněná hospodařit s pozemkem parcelní číslo dle katastru nemovitostí 2003, na kterém památný strom roste a na který zasahuje část ochranného pásma. Účastníkem řízení je i Obec Strachotín, jako vlastník pozemku parcelní číslo KN 2004, na který zasahuje část ochranného pásma památného stromu.

Povodí Moravy, s. p., i Obec Strachotín mají postavení účastníka podle § 27 odst. 1 písm. b) správního řádu, protože rozhodnutí jim zakládá povinnost respektovat ochranu vyhlášeného památného stromu a jeho ochranného pásma.

Důvodem vyhlášení památného stromu je zajištění legislativní ochrany významného stromu. Ochrana má vést k jeho zachování a zamezení jeho poškozování nebo zničení.

Orgán ochrany přírody nevyhlásil ochranného pásma pro zabezpečení památného stromu před škodlivými vlivy z okolí. Strom tedy má základní ochranné pásmo ve tvaru kruhu o poloměru desetinásobku průměru kmene měřeného ve výši 130 cm nad zemí. V tomto pásmu není dovolena žádná pro památný strom škodlivá činnost, například výstavba, terénní úpravy, odvodňování, chemizace. V současné době tedy má ochranné pásmo poloměr 880 cm a zasahuje na pozemky parcelních čísel dle katastru nemovitostí 2003 a 2004 v katastrálním území Strachotín.

Podklady pro vydání rozhodnutí ve smyslu § 50 správního řádu jsou:

- Odborné posouzení stromu „Strachotínský dub“ předložené Agenturou ochrany přírody a krajiny ČR, Správou CHKO Pálava a Krajským střediskem Brno.
- Návrh na vyhlášení památného stromu podaný dne 02.10.2014 Obcí Strachotín.
- Kopie katastrální mapy vyhotovené 10.10.2014 Katastrálním úřadem pro Jihomoravský kraj.
- Stanovisko Povodí Moravy, s. p., k záměru vyhlášení památného stromu ze dne vyhotovení 21.01.2015.

Správní orgán dal v souladu s § 36 odst. 3 správního řádu možnost účastníku řízení vyjádřit se k těmto podkladům před vydáním rozhodnutí a v oznámení ze dne vyhotovení 30.03.2015 uvedl, že shromažďování dalších podkladů pro rozhodnutí ve věci ukončí a rozhodnutí vydá po datu 13.04.2015. Další podklady pro vydání rozhodnutí ani vyjádření účastníků řízení správní orgán do tohoto data nezískal.

Správní orgán dále v oznámení upozornil účastníky řízení na to, že jsou oprávněni činit ve správním řízení úkony ve smyslu §§ 36, 37 a 38 správního řádu, zejména pak mají právo vyjádřit své stanovisko, navrhopvat důkazy a činit jiné návrhy po celou dobu řízení až do vydání rozhodnutí a že účastníci řízení a jejich zástupci mají právo nahlížet do spisu a činit si z nich výpisy.

Na základě výše uvedených skutečností rozhodl správní orgán tak, jak je uvedeno ve výroku tohoto rozhodnutí.

Poučení účastníků

Proti tomuto rozhodnutí může účastník řízení podat odvolání, ve kterém se uvede, v jakém rozsahu se rozhodnutí napadá a dále namítaný rozpor s právními předpisy nebo nesprávnost rozhodnutí nebo řízení, jež mu předcházelo, ve lhůtě do 15 dnů ode dne jeho oznámení ke Krajskému úřadu Jihomoravského kraje se sídlem v Brně podáním učiněným u Městského úřadu Hustopeče, odboru životního prostředí. Odvolání jen proti odůvodnění rozhodnutí je nepřipustné.

Otisk úředního razítka

Ing. Miroslav Hanzlíček
vedoucí odboru životního prostředí



Přílohy:

- č. 1: kopie mapy katastru nemovitostí s grafickým znázorněním památného stromu
- č. 2: kopie státní mapy 1 : 5000 s grafickým znázorněním památného stromu
- č. 3: kopie základní mapy ČR 1 : 10000 s grafickým znázorněním památného stromu
- č. 4: Základní údaje o památném stromu

Rozdělovník

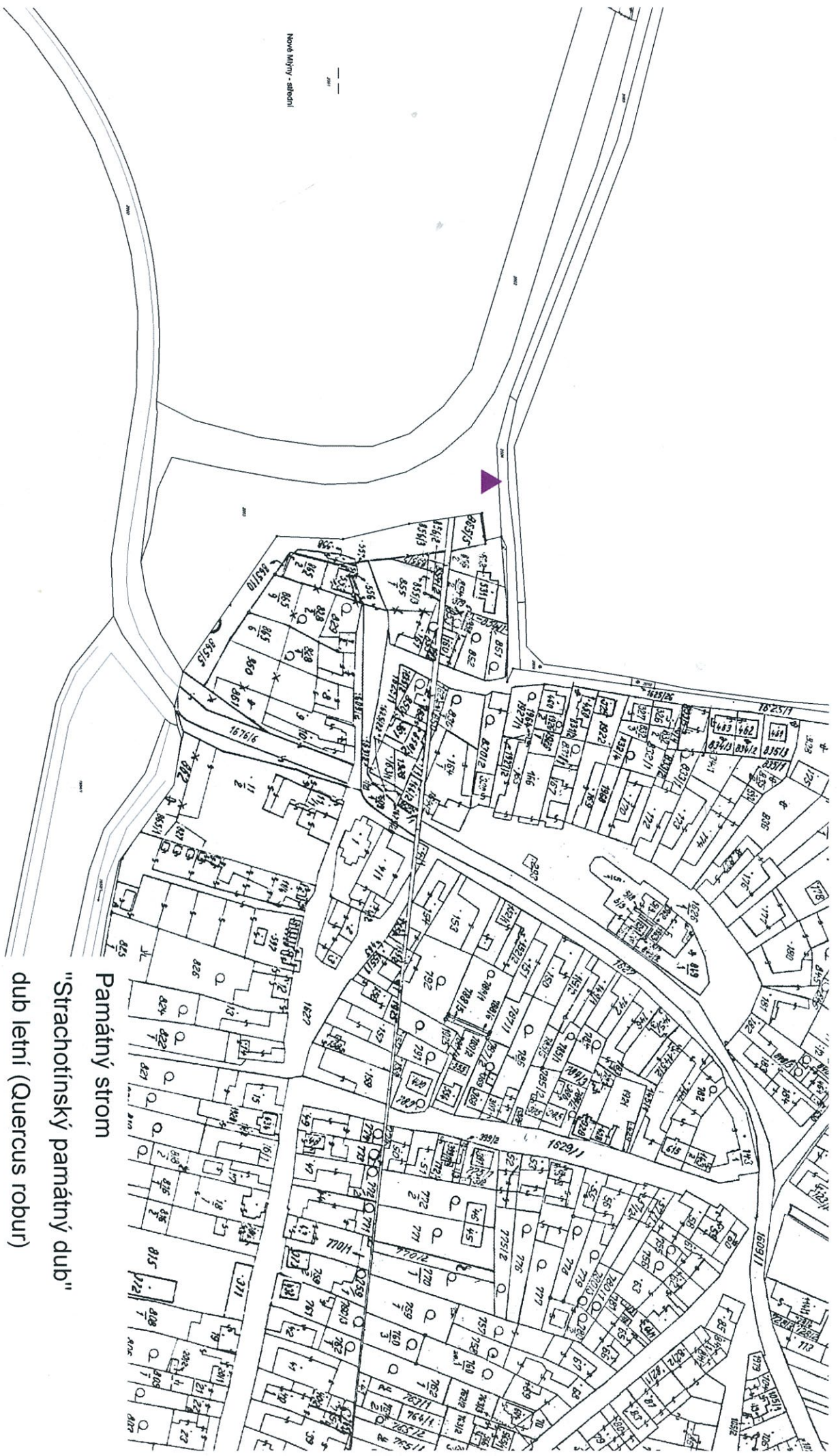
Toto rozhodnutí obdrží:

Účastníci řízení (doporučeně do vlastních rukou):

Povodí Moravy, s. p., Dřevařská 11, 602 00 Brno
Obec Strachotín, Osvobození 87, 693 01 Strachotín

Na vědomí (po nabytí právní moci)

Agentura ochrany přírody a krajiny ČR, Ústřední seznam ochrany přírody, Kaplanova 1931/1,
148 00 Praha 11 (originál v listinné podobě)
Městský úřad Hustopeče, stavební úřad, Dukelské nám. 2/2, 693 17 Hustopeče
Agentura ochrany přírody a krajiny ČR, Správa CHKO Pálava a kr. středisko Brno,
Kotlářská 51, 602 00 Brno



Pamätný strom

"Strachotinský pamätný dub"

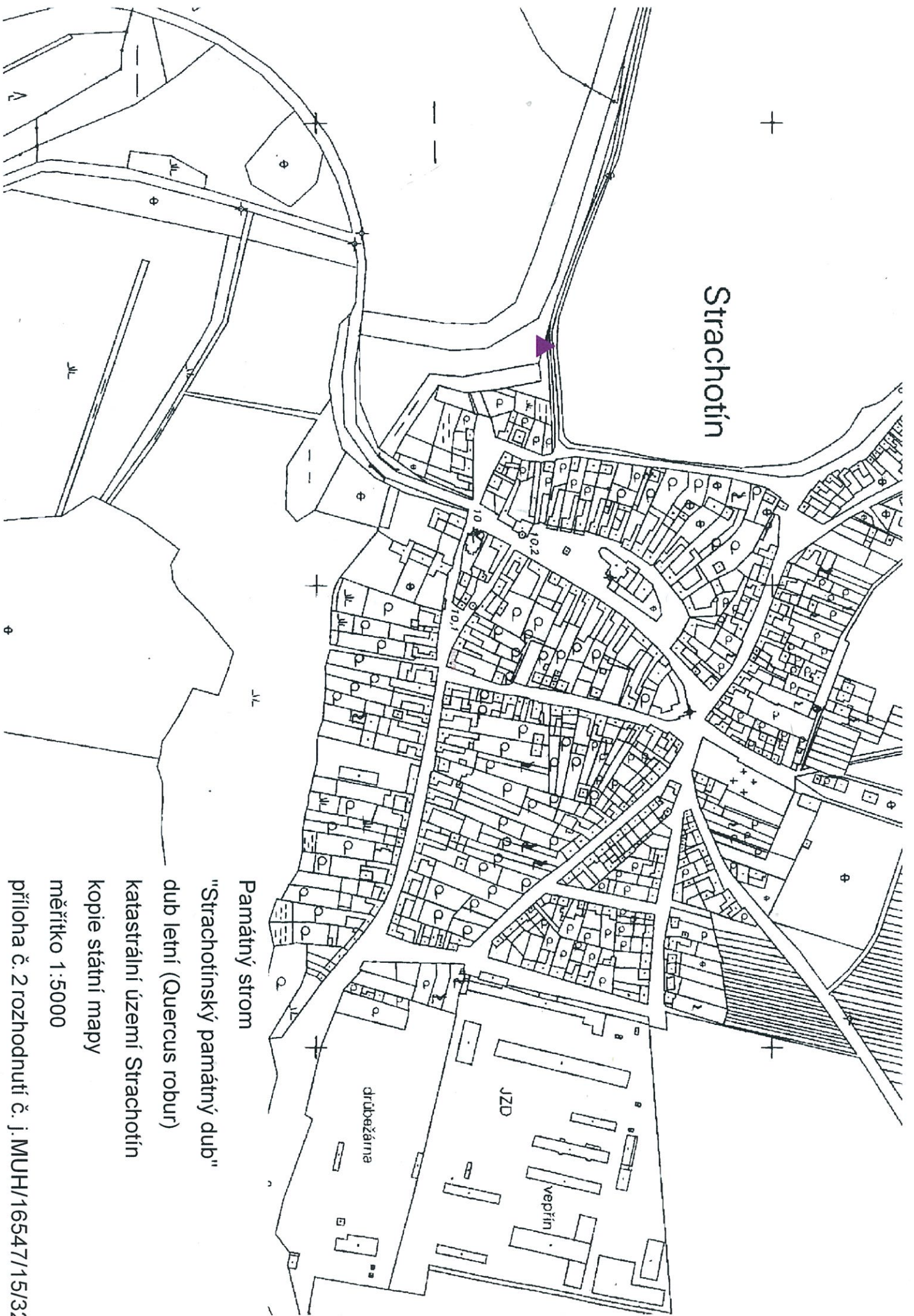
dub letní (Quercus robur)

katastrální území Strachotín

kopie katastrální mapy

měřítko 1:2880

příloha č. 1 rozhodnutí č. j. MUH/16547/15/321



Strachotín

Památný strom

"Strachotínský památný dub"

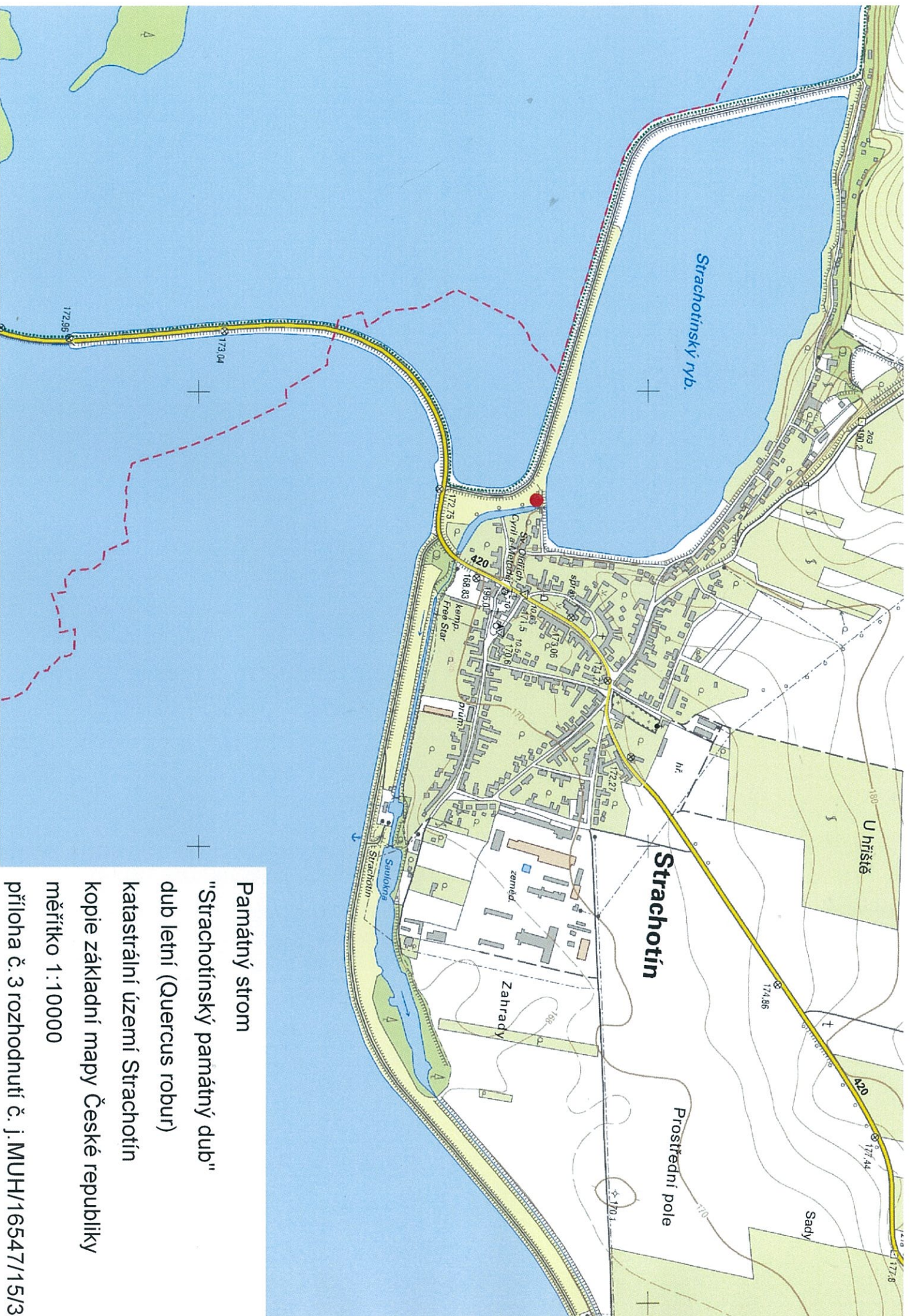
dub letní (Quercus robur)

katastrální území Strachotín

kopie státní mapy

měřítko 1:5000

příloha č. 2 rozhodnutí č. j. MUH/16547/15/321



Památný strom

"Strachotínský památný dub"

dub letní (Quercus robur)

katastrální území Strachotín

kopie základní mapy České republiky

měřítko 1:10000

příloha č. 3 rozhodnutí č. j. MUH/16547/15/321

**ZÁKLADNÍ ÚDAJE
O VYHLÁŠENÝCH PAMÁTNÝCH STROMECH**

Kód ústředního seznamu:		Vyhlášeno (kým):	
Název památného stromu (stromů): Strachotínský památný dub			
Okres: Břeclav		Vyhlášeno (čím):	
Obec: Strachotín	Pověřený úřad: Městský úřad Husopeče	Vyhlášeno (kdy):	
Katastrální území: Strachotín	Parcelní číslo pozemku: 856/1		
Souřadnice JTSK: x: -1193250,86; y: 598756,01		Zeměpisné souřadnice: 48°54'14,32"N; 16°38'51,33"E	
Vlastník: parcela není zapsána na LV			
Mapy (1: 10 000): 34-12-20		Nadmořská výška: 171 m	
Popis lokality: Součást doprovodné vegetace podél vycházkové cesty na hrázi Strachotínského rybníka; pod korunou <i>Acer campestre</i> , <i>Euonymus europaeus</i> , <i>Hedera helix</i> , <i>Robinia pseudoacacia</i> , <i>Sambucus nigra</i> , <i>Ulmus minor</i> ; z bylinného patra převažuje vlaštovičník <i>Chelidonium majus</i> . Rybník se nachází pod hrází VDNM.			
Charakter výskytu (solitera/skupina): solitera jako součást porostu	Počet jedinců: 1		
Dřevina (druh dřeviny): <i>Quercus robur</i> dub lení			
Obvod kmene (v 1,3 m): 276 cm		Výška stromu: 18 m	
Výška koruny: 16 m		Šířka koruny: 17 m	
Stáří: 150 - 160 let (Adéla Murinová, 2013, Strachotín)	Zdravotní stav: Zkouška poklepem v dosažitelné části kmene ukazuje na zdravé dřevo. Hojný výskyt ochmetu evropského <i>Loranthus europaeus</i> zapříčiňuje ztrátu především vrcholové části stromu. Některé ochmetové keřky usychají. Jinak koruna dubu řídká, jednostranná v dolní polovině. Vyskytují se usychající větve včetně větví kosterních. Zdravotní stav dle 6-ti úroňové stupnice (0-5) na stupni 3, fyziologická vitalita dle 6-ti úroňové stupnice (0-5) na stupni 3; zdravotní stav dle 5-ti úroňové stupnice (1-5) na stupni 3 až 4.		
Datum popisu: 24. června 2014			
Zdůvodnění ochrany: Význam estetický, ekologický, strom spjatý s historií obce, svědek zaniklé krajiny			
Podmínky ochrany: dle zák. 114/1992 Sb.			
Vymezení ochranného pásma (OP ze zákona/zvláště vymezené): OP ze zákona			
Podmínky režimu ochranného pásma: dle zák. 114/1992 Sb.			
Zdroje možného ohrožení: - pokračující negativní vliv ochmetu			
Provedená ošetření nebo konzervace: ořezy v minulosti, hlavně ve směru k cestě, za vzniku ran vel. až 20 cm	Navrhovaná opatření: - zapsání parcely na LV - průběžná údržba prostoru pod korunou bez dřevin, akát likvidovat v kombinaci mechanických a chemických (Roundup) postupů - suché větve, které nehrozí selháním a zároveň nesměřují nad cestu, ponechávat - průběžné odstraňování ochmetu v zájmu dubu i bezpečnosti - s cílem zvýšení celkové kondice dubu a zároveň podpory boje proti ochmetu doporučujeme přilepšit stromu draselnými hnojivy		
Údaje o literatuře: kronika Strachotína	Údaje o fotodokumentaci: fotodokumentace v příloze, originál v digitální podobě uložen na AOPK ČR, středisko Brno, Kotlářská 51, Brno		
Fyziolog. stav:	kvete: (ano/ne)	plodí: (ano/ne) ano	semena klíčivá: (ano/ne)

Údaje o historickém významu:

Hráz rybníka zachycena v I. vojenském mapování (II. pol. XVIII. stol.). Z informační tabule (Adéla Murinová, 2013, Strachotín): „Při stavbě vodního díla Nové Mlýny, kdy byly lužní lesy vykáceny, zůstalo několik těchto stromů, zvláště kolem strachotínského rybníka, jako dávná vzpomínka na historii naší obce. Po vybudování přilehlé hráze mezi střední nádrží a rybníkem zůstal tento dub letní svým vzrůstem jako jediný... Dub je úzce spjat s obecním znakem Strachotína, kde je mimo jiné vyobrazena dubová větvíčka neboli snítky se žaludem. Toto vyobrazení odpovídá dochovaným dokladům z roku 1583 a symbolicky poukazuje na hojné dubové lesy kolem městečka již v této době.“

Datum: 14. července 2014

Zpracovatel: Ing. V. Procházková, AOPK ČR,
SCHKO Pálava a KS Brno

Vyjádření regionál. pracoviště AOPK ČR:

V navržených opatřeních je mj. zaznamenáno průběžné odstraňování ochmetu - je to z toho důvodu, že keříky nadměrně zatěžují větve a tak je ovlivněn jejich růst, příp. se pod velkou tíhou odlamují. Ani důsledné odstranění keříků ovšem nemůže přinést úplné vymýcení poloparazita, který se vyznačuje mnohdy značnou délkou haustorií a také jejich větvením uvnitř větví hostitele. Doporučujeme bedlivě sledovat další vývoj dnes stále se rozšiřujících odborných poznatků o ochmetu, které mohou nastínit dosud neznámé účinné metody boje proti němu.

Vyhlášení dubu za strom památný považujeme z hlediska jeho hodnot ve smyslu "Zdůvodnění ochrany" (viz výše) za vhodné. Zároveň ovšem upozorňujeme na spornou perspektivu stromu (viz „Zdravotní stav“).

Digitálně podepsal

Jméno: Ing. Stanislav Koukal

Vydavatel: PostSignum Qualified CA

2, Česká pošta, s.p. [IČ 47114983]

Sériové číslo: 1552797,

hexadecimálně: 17 B1 9D

Ing. Stanislav Koukal
vedoucí střediska Brno

Přílohy: fotodokumentace