



S00NP000BH2C



MĚSTSKÝ ÚŘAD HUSTOPEČE

Dukelské nám. 2/2, 693 17 Hustopeče

ODBOR ŽIVOTNÍHO PROSTŘEDÍ

Č.j.: OZP/11398-1/03/321/Be

V Hustopečích 19. 08. 2003

ROZHODNUTÍ

Městský úřad Hustopeče, jako úřad obce s pověřeným obecním úřadem podle § 1 zákona č. 314/2002 Sb., o stanovení obcí s pověřeným obecním úřadem a stanovení obcí s rozšířenou působností a vyhlášky č. 388/2002 Sb., o stanovení správních obvodů obcí s pověřeným obecním úřadem a správních obvodů obcí s rozšířenou působností, odbor životního prostředí jako věcně a místně příslušný správní orgán ve smyslu § 7 odst. 2, § 61 odst. 1 písm. c) a § 66 zákona č. 128/2000 Sb., o obcích v platném znění a dále ve smyslu § 76 odst. 2 písm. b) zákona č. 114/1992 Sb., o ochraně přírody a krajiny v platném znění (dále jen „zákon“) a podle § 5, odst. 1, zákona č. 71/1967 Sb., o správním řízení (dále jen „správní řád“) na základě provedeného správního řízení

vyhlašuje

podle § 46 odst. 1 zákona strom

Taxon: dub letní (*Qercus robur*)

Katastrální území: Diváky

Parcela číslo: pozemek dle katastru nemovitostí parcela číslo 13/1

Vlastník: Obec Diváky

Lokalita: okraj obce

za PAMÁTNÝ STROM

Podmínky ochrany:

Památné stromy je zakázáno podle § 46 odst. 2 zákona poškozovat, ničit a rušit v přirozeném vývoji. Jejich ošetřování je prováděno se souhlasem orgánu ochrany přírody, který ochranu vyhlásil.

Ochranné pásmo:

Pro zabezpečení památného stromu před škodlivými vlivy z okolí orgán ochrany přírody vymezil v souladu s § 46 odst. 3 zákona ochranné pásmo ve tvaru kruhu o poloměru 10 metrů mimo plochu zasahující na pozemky dle katastru nemovitostí parcelní číslo 13/6, 3343/2 a 3373/6. V ochranném pásmu lze jen s předchozím souhlasem orgánu ochrany přírody, který je vyhlásil, provádět tyto činnosti a zásahy:

- a) výstavbu
- b) terénní úpravy
- c) odvodňování
- d) chemizaci

Telefon: 519 441 083

Fax : 519 413 184

E-mail : berka.zivotni@hustopece-city.cz

IČ: 00283193

DIČ: 299-00283193

podatelna@hustopece-city.cz

Bank. spojení: ČS a.s. Břeclav

Číslo účtu: 1382158309/0800

Internet : www.hustopece-city.cz

Odůvodnění

Podle § 46 odst. 1 zákona lze mimořádně významné stromy, jejich skupiny a stromořadí vyhlásit rozhodnutím orgánu ochrany přírody za památné stromy.

Městský úřad Hustopeče, odbor životního prostředí obdržel od Obce Diváky podnět k vyhlášení památného stromu, a to dubu letního (*quercus robur*), rostoucí na pozemku dle katastru nemovitostí parcela číslo 13/1 v katastrálním území Diváky. Vlastníkem předmětného pozemku je Obec Diváky.

Účastník řízení byl o záměru vyhlášení památného stromu písemně informován oznámením Městského úřadu Hustopeče, odboru životního prostředí ze dne 09. 07. 2003, č.j. OZP/11398/03/321/Be. V tomto oznámení správní orgán informoval účastníky řízení o podmínkách ochrany památného stromu vyplývajících z ustanovení § 46 odst. 2 zákona a o ochranném pásmu památného stromu navrženém v souladu s ustanovení § 40 odst. 3 zákona. V příloze oznámení byla účastníkům řízení zaslána kopie Návrhu na vyhlášení památného stromu. Ten obsahoval některé náležitosti oznámení záměru vyhlášení památného stromu stanovené v § 11 odst. 1 vyhlášky MŽP č. 395/1992 Sb., kterou se provádějí některá ustanovení zákona č. 114/1992 Sb.

Doručením oznámení byla vlastníkovvi dotčeného pozemku dána možnost vznést k záměru vyhlásit památný strom výhrady do 30 dnů od doručení oznámení ve smyslu § 40 odst. 2 zákona. Ve stanovené lhůtě nebyly orgánu ochrany přírody žádné výhrady doručeny.


Strom roste na jihozápadním okraji obce mezi zahradou rodinného domu a okrajem lesa. Důvodem vyhlášení je skutečnost, že se jedná o zvláště mohutný exemplář dubu, který dosahuje nadprůměrného věku a vzrůstu. V současné době je kmen mírně napaden houbami, koruna stromu je částečně proschlá a hrozí její rozlomení. V roce 2000 byl strom odborně ošetřen.

Pro zabezpečení památného stromu před škodlivými vlivy z okolí vyhlásil orgán ochrany přírody podle § 40 odst. 3 zákona ochranné pásmo s ohledem na místní podmínky. V případě základního ochranného pásma by toto ochranné pásmo zasahovalo až do nejbližšího obytného domu, jeho zahrady a místní asfaltové komunikace.

Poučení o odvolání

Proti tomuto rozhodnutí je možno se odvolat do 15 dnů od jeho doručení ke Krajskému úřadu Jihomoravského kraje se sídlem v Brně podáním učiněným u Městského úřadu Hustopeče.

Vyřizuje: Petr Berka




2



Ondřej Němeček

zástupce vedoucího odboru životního prostředí

Toto rozhodnutí nabylo právní moci
dne 06.09.2003
je vykonatelné
dne
Městský úřad Hustopeče
dne 15.09.2003 

Přílohy: Základní údaje o vyhlášených památných stromech
Kopie katastrální mapy 1: 2.880
Přehledná mapa 1: 10.000

Rozdělovník

Toto rozhodnutí obdrží:

Účastníci řízení (doporučeně do vlastních rukou na dodejku):

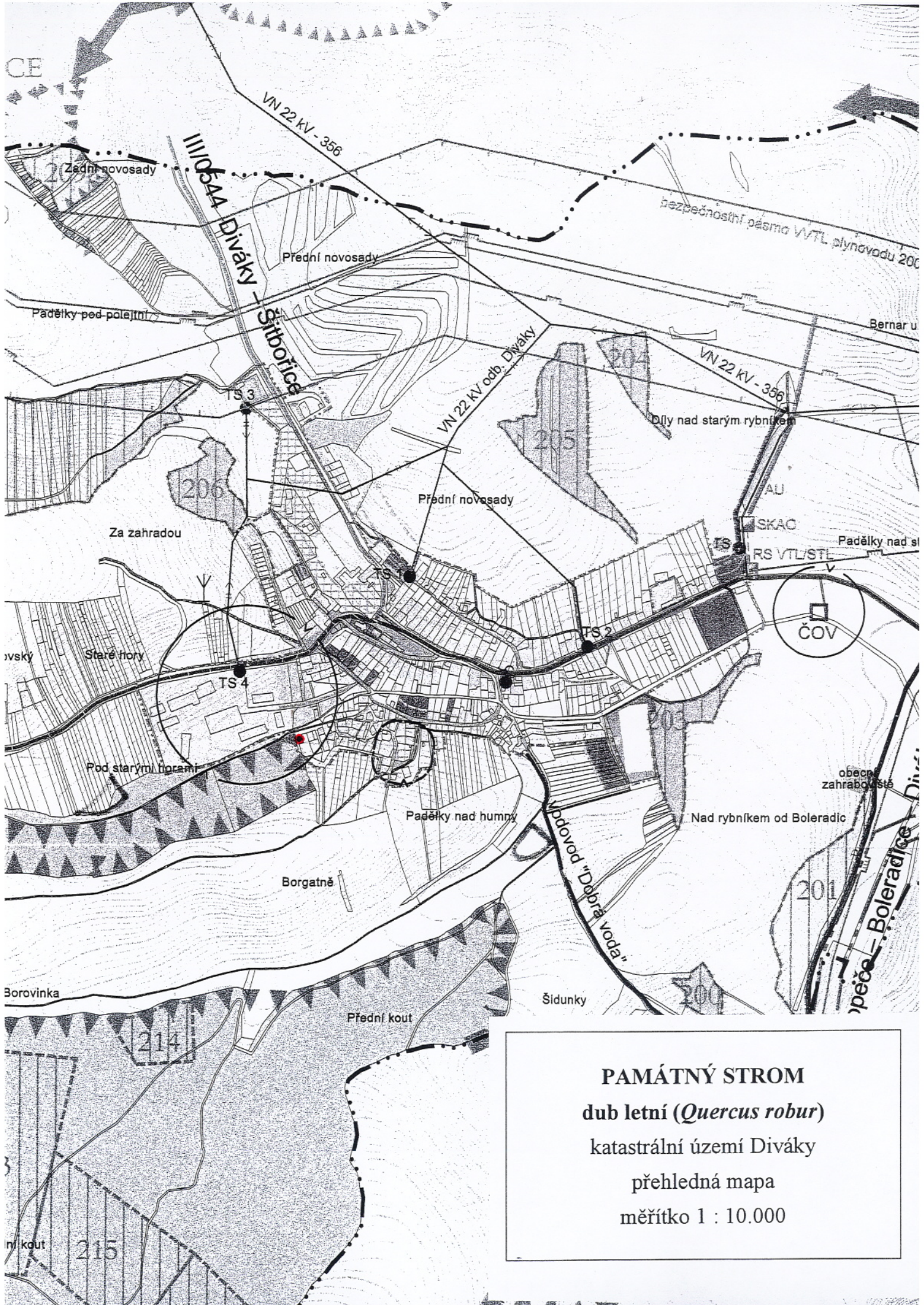
Obec Diváky

Dotčené orgány státní správy

Městský úřad Hustopeče, odbor životního prostředí, orgán ochrany zemědělského půdního fondu

Městský úřad Hustopeče, odbor životního prostředí, orgán státní správy lesa

Městský úřad Hustopeče, stavební úřad



PAMÁTNÝ STROM
dub letní (*Quercus robur*)
katastrální území Diváky
přehledná mapa
měřítko 1 : 10.000

PAMÁTNÝ STROM
dub letní (*Quercus robur*)

katastrální území Diváky
mapa katastru nemovitostí se zákresy
parcel pozemkového katastru
měřítko 1 : 2.880

a zahradou

ě hory

Diváky

Pod starými horami

